

# 第10屆立法委員臺南市選舉區 劃分作業簡報



臺南市選舉委員會

# 簡報大綱

壹 主管機關

貳 劃分原則

參 現況介紹

肆 辦理程序

伍 劃分方案

陸 結語

# 壹、主管機關

- 立法委員選舉、選舉區，由中央選舉委員會(下稱中選會)主管、劃分。  
(公職選罷法§7、§37)
- 選舉區如有變更必要，中選會應以 106 年 11 月月底人口數，計算應選名額，並按應選名額劃分選舉區，107年 5 月 31 日前將選舉區變更案送立法院同意後發布。  
(公職選罷法§37)

# 壹、主管機關

- 107年2月1日中選會委員會議決議：第10屆立法委員名額及選舉區變更檢討，採1席保障加漢彌爾頓法(第7屆計算方式)，分配應選名額。106年11月月底人口數為準，臺南市增加1席。
- 選舉區若有變更建議，各選委會須於107年3月31日前函報中選會審議。(中選會函示)  
並應檢附

選舉區變更意見表

選舉區變更理由說明

選舉區變更簡圖

公聽會會議紀錄

## 貳、劃分原則

- 選舉區劃分應斟酌：  
(公職選罷法§37)



## 貳、劃分原則

### 公平性

15%人口差距內 (±46,969人)

區域總人口數:1,878,747人 ÷ 應選名額6席=313,125人  
(各選舉區總人口-平均人口313,125人) ÷ 平均人口313,125人

符合票票等值精神

### 整體性

行政區域相鄰

人口分布合理

衡酌公職選罷法§37規劃原則

### 安定性

影響層面與變動幅度

微幅調整儘量使原選舉區保有主要部分

## 參、現況介紹

第9屆立法委員選舉區  
(延續縣市合併前的選舉區)

原臺南縣  
3個選舉區



原臺南市  
2個選舉區



共計5個選舉區  
5席立法委員

## 臺南市第9屆立法委員選舉區簡圖

### 第1 選舉區：

後壁區、白河區  
北門區、學甲區  
鹽水區、新營區  
柳營區、東山區  
將軍區、下營區  
六甲區、官田區

### 第2 選舉區：

七股區、佳里區  
麻豆區、善化區  
大內區、玉井區  
楠西區、西港區  
安定區、新市區  
山上區、新化區  
左鎮區、南化區

### 第3 選舉區：

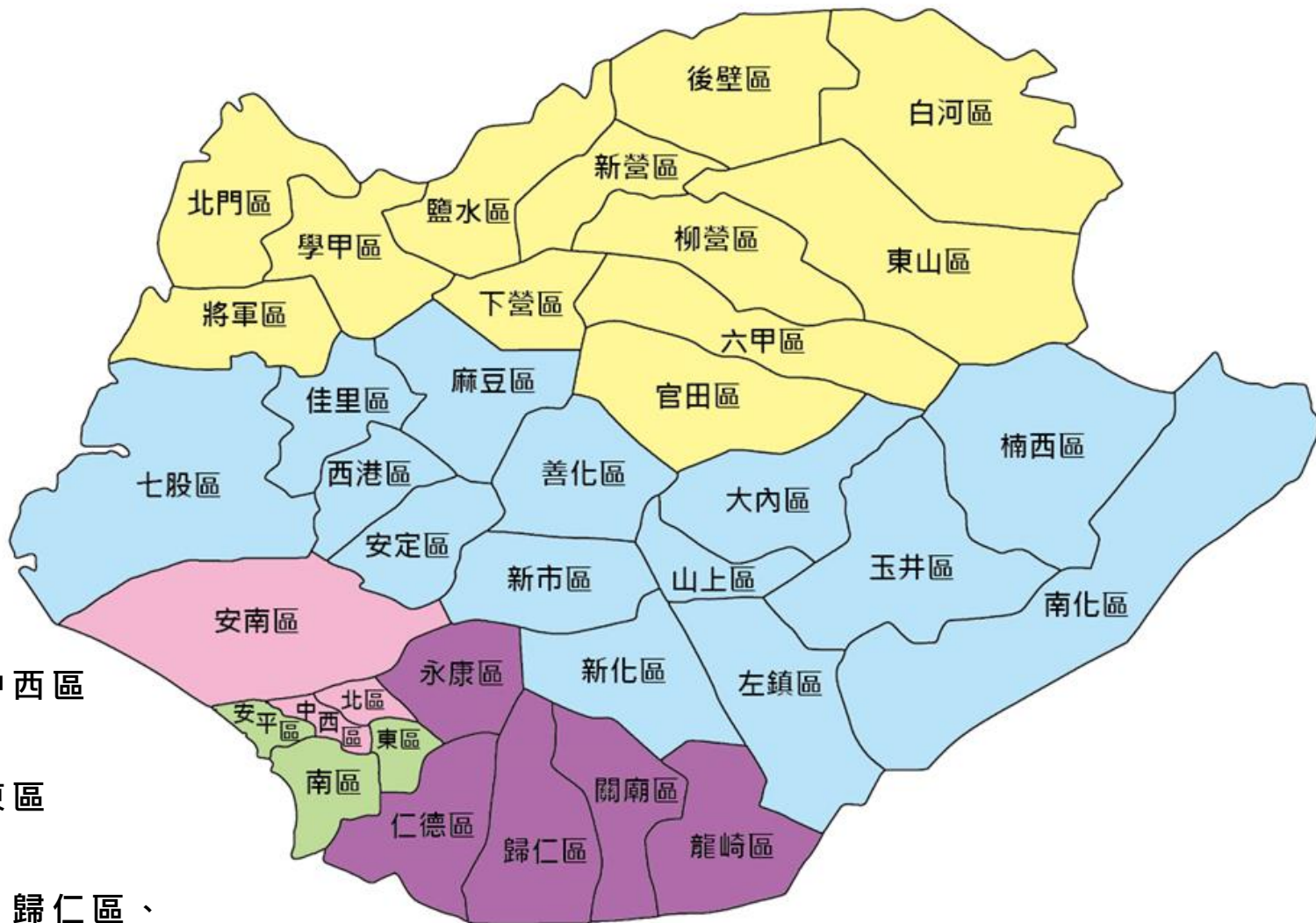
安南區、北區、中西區

### 第4 選舉區：

安平區、南區、東區

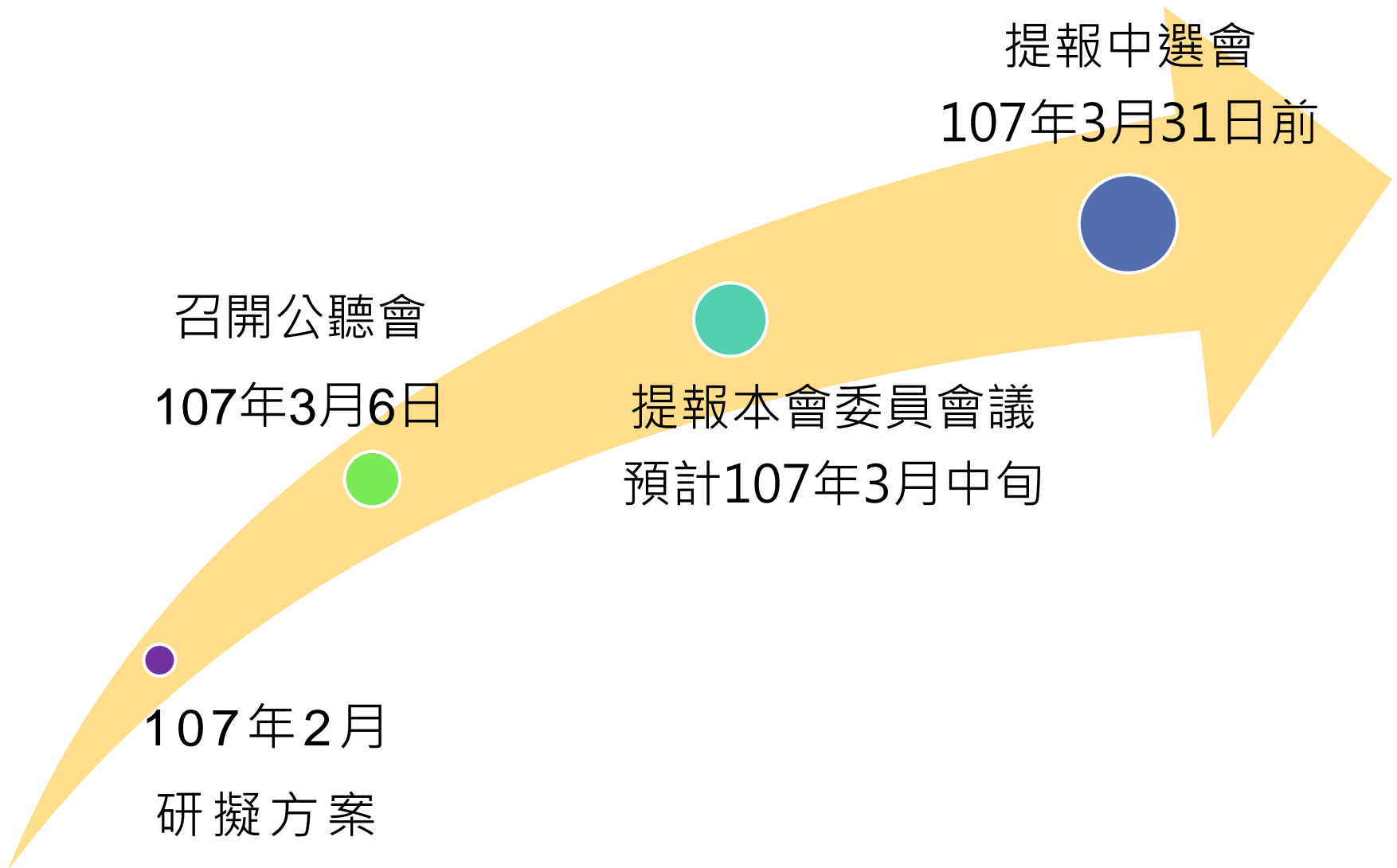
### 第5 選舉區：

永康區、仁德區、歸仁區、  
關廟區、龍崎區





# 肆、辦理程序



# 伍、劃分方案(1/14)

## 臺南市第10屆立法委員選舉區劃分方案

### 第1選舉區：

後壁區、白河區  
北門區、學甲區  
鹽水區、新營區  
柳營區、東山區  
將軍區、下營區  
六甲區

### 第2選舉區：

七股區、佳里區  
麻豆區、官田區  
善化區、大內區  
玉井區、楠西區  
西港區、安定區  
山上區、左鎮區  
南化區

### 第3選舉區：

安南區、北區

### 第4選舉區：

新市區、永康區  
新化區

### 第5選舉區：

安平區、中西區  
東區成大里等26里  
南區

### 第6選舉區：

東區後甲里等19里  
仁德區、歸仁區  
關廟區、龍崎區



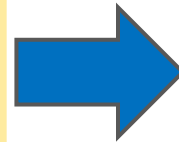
# 伍、劃分方案-第1選舉區(2/14)

## 第9屆立法委員選舉區

| 選舉區別 | 範圍   |
|------|--|
| 1    | 後壁區、白河區、北門區<br>學甲區、鹽水區、新營區<br>柳營區、東山區、將軍區<br>下營區、六甲區、官田區 |

## 第10屆立法委員選舉區

| 選舉區別 | 範圍   |
|------|--|
| 1    | 後壁區、白河區、北門區<br>學甲區、鹽水區、新營區<br>柳營區、東山區、將軍區<br>下營區、六甲區 |



# 伍、劃分方案-第1選舉區(3/14)

平均人口:313,125人

| 選舉區別<br>人口數      | 行政區  | 劃分重點                                | 與平均人口<br>之差距         |
|------------------|--|-------------------------------------|----------------------|
| 第1選區<br>301,229人 | 後壁區、白河區、北門區<br>學甲區、鹽水區、新營區<br>柳營區、東山區、將軍區<br>下營區、六甲區 | 1.劃出官田區<br>2.保留原第1<br>選舉區之多數<br>行政區 | -11,896人<br>(-3.80%) |



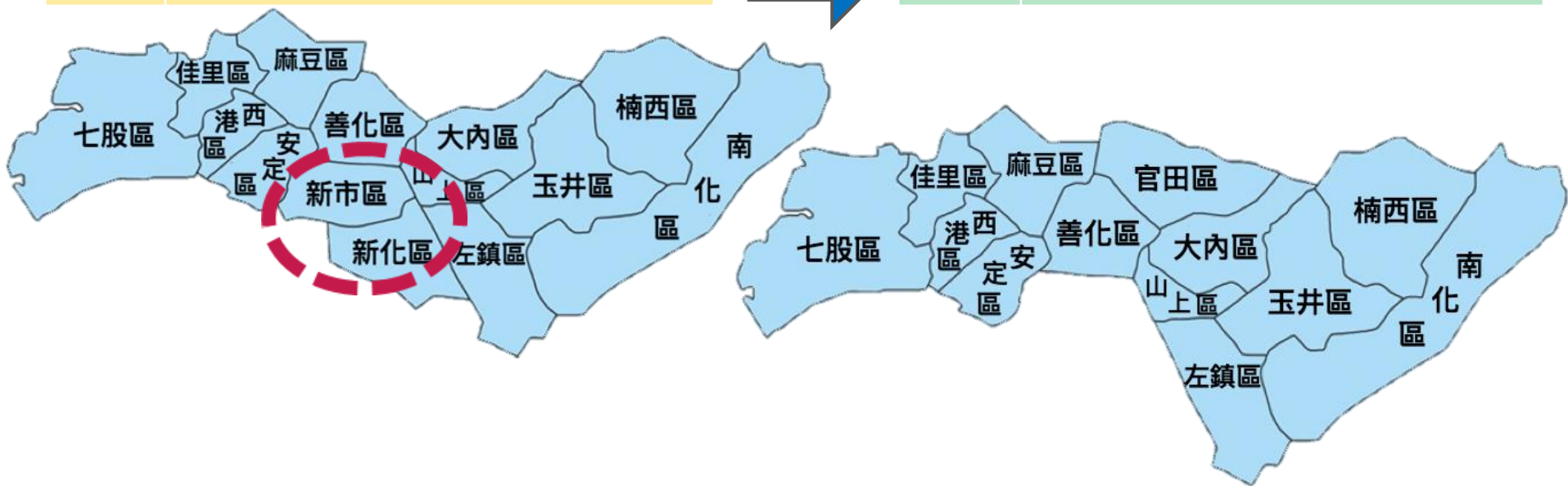

# 伍、劃分方案-第2選舉區(4/14)

## 第9屆立法委員選舉區

| 選舉區別 | 範圍  |
|------|---|
| 2    | 七股區、佳里區、麻豆區<br>善化區、大內區、玉井區<br>楠西區、西港區、安定區<br>新市區、山上區、新化區<br>左鎮區、南化區 |

## 第10屆立法委員選舉區

| 選舉區別 | 範圍  |
|------|---|
| 2    | 七股區、佳里區、麻豆區<br>官田區、善化區、大內區<br>玉井區、楠西區、西港區<br>安定區、山上區、左鎮區<br>南化區 |



# 伍、劃分方案-第2選舉區(5/14)

平均人口:313,125人

| 選舉區別<br>人口數      | 行政區   | 劃分重點  | 與平均人口<br>之差距        |
|------------------|---|---|---------------------|
| 第2選區<br>305,692人 | 七股區、佳里區、麻豆區<br>官田區、善化區、大內區<br>玉井區、楠西區、西港區<br>安定區、山上區、左鎮區<br>南化區 | 1.劃出新市區、<br>新化區，劃入官<br>田區<br>2.保留原第2選舉<br>區之多數行政區 | -7,433人<br>(-2.37%) |



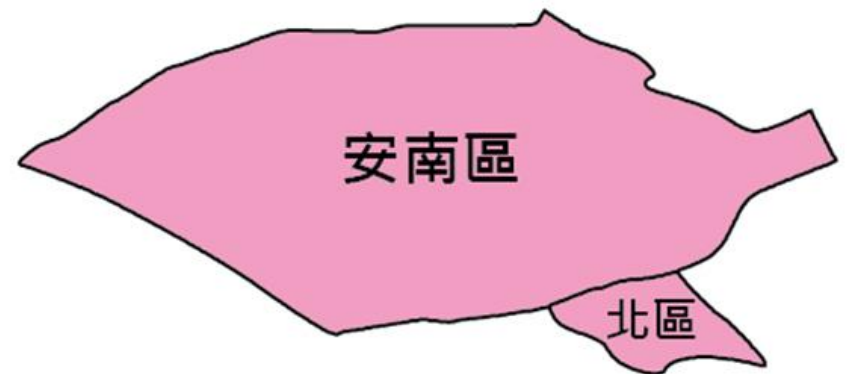
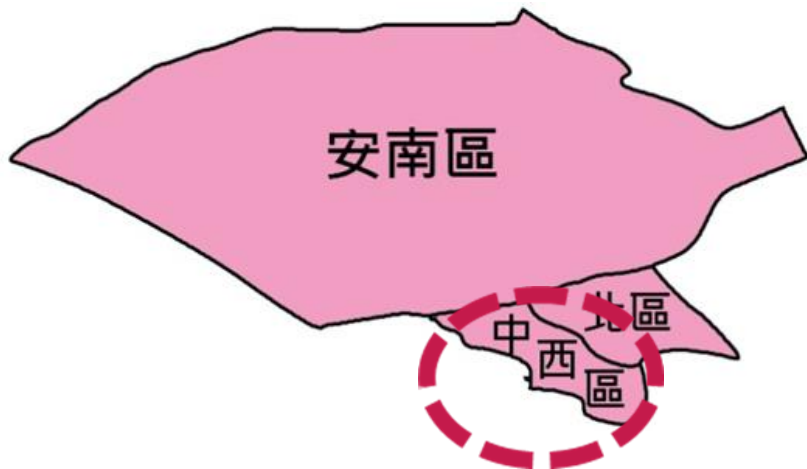

# 伍、劃分方案-第3選舉區(6/14)

## 第9屆立法委員選舉區

| 選舉區別 | 範圍         |
|------|------------|
| 3    | 安南區、北區、中西區 |

## 第10屆立法委員選舉區


| 選舉區別 | 範圍     |
|------|--------|
| 3    | 安南區、北區 |



# 伍、劃分方案-第3選舉區(7/14)

平均人口:313,125人


| 選舉區別<br>人口數      | 行政區    | 劃分重點                        | 與平均人口<br>之差距       |
|------------------|--------|-----------------------------|--------------------|
| 第3選區<br>323,884人 | 安南區、北區 | 1.劃出中西區<br>2.保留原第3選舉區之多數行政區 | 10,759人<br>(3.44%) |



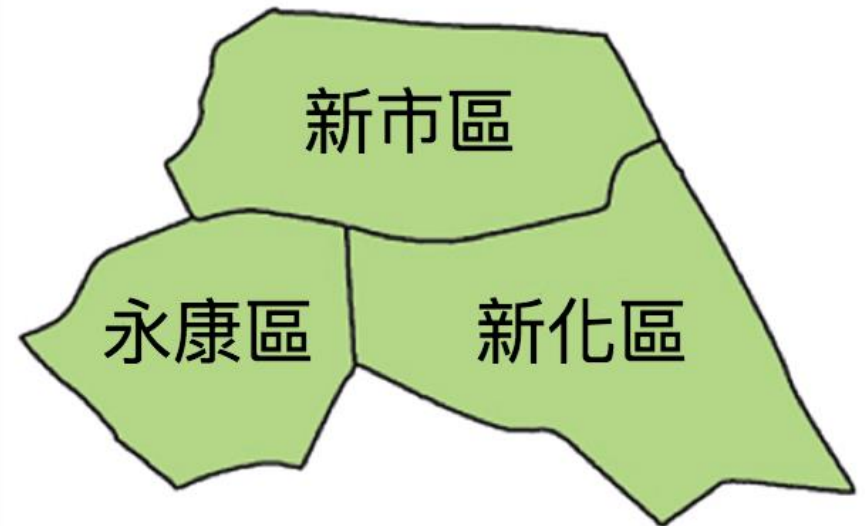


# 伍、劃分方案-第4選舉區(8/14)

| 第9屆立法委員選舉區 |    |
|------------|----|
| 選舉區別       | 範圍 |
| --         | -- |



| 第10屆立法委員選舉區 |             |
|-------------|-------------|
| 選舉區別        | 範圍          |
| 4           | 新市區、永康區、新化區 |



# 伍、劃分方案-第4選舉區(9/14)

平均人口:313,125人


| 選舉區別<br>人口數      | 行政區         | 劃分重點   | 與平均人口<br>之差距        |
|------------------|-------------|--|---------------------|
| 第4選區<br>311,729人 | 新市區、永康區、新化區 | 1.新增選舉區<br>2.將原第2選舉區之<br>新市區、新化區與<br>原第5選舉區之永康<br>劃分而成 | -1,396人<br>(-0.45%) |



## 伍、劃分方案-第5選舉區(10/14)

### 第9屆立法委員選舉區

| 選舉區別 | 範圍        |
|------|-----------|
| 4    | 安平區、南區、東區 |



### 第10屆立法委員選舉區

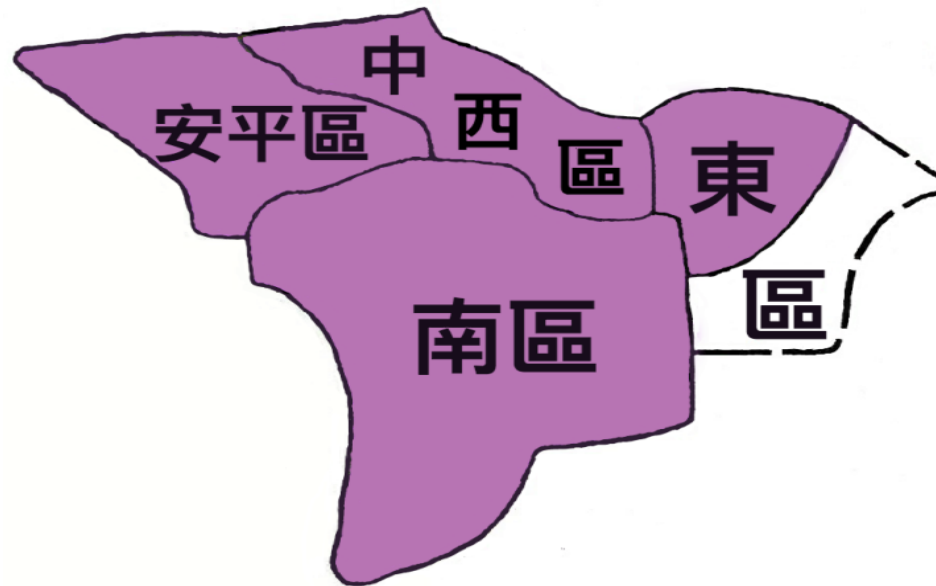
| 選舉區別 | 範圍                       |
|------|--------------------------|
| 5    | 安平區、中西區、東區<br>成大里等26里、南區 |



# 伍、劃分方案-第5選舉區(11/14)

平均人口:313,125人

| 選舉區別<br>人口數      | 行政區                      | 劃分重點   | 與平均人口<br>之差距        |
|------------------|--------------------------|--|---------------------|
| 第5選區<br>358,524人 | 安平區、中西區、<br>東區成大里等26里、南區 | 1.劃入原第3選<br>舉區之中西區<br>2.保留原第4選<br>舉區之多數行<br>政區 | 45,399人<br>(14.50%) |



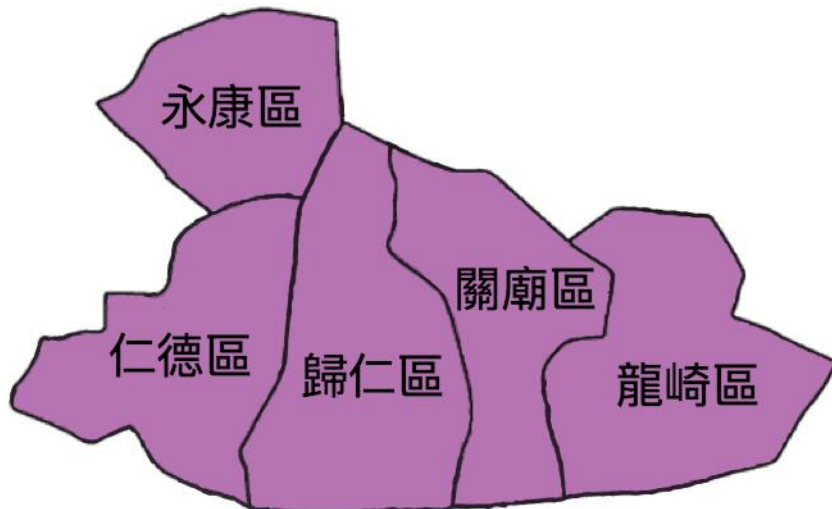

# 伍、劃分方案-第6選舉區(12/14)

## 第9屆立法委員選舉區

| 選舉區別 | 範圍                     |
|------|------------------------|
| 5    | 永康區、仁德區、歸仁區<br>關廟區、龍崎區 |

## 第10屆立法委員選舉區

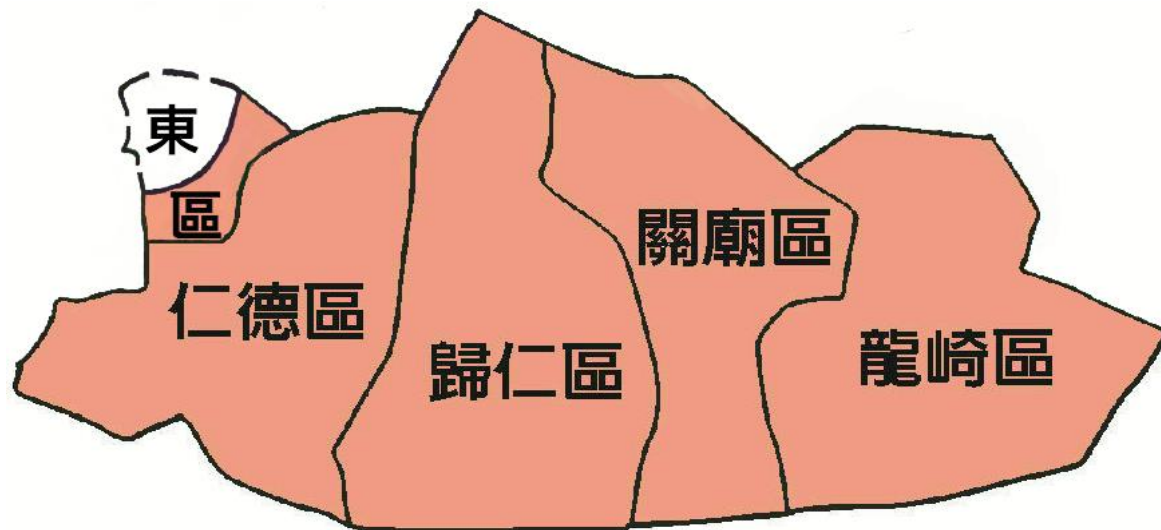
| 選舉區別 | 範圍                               |
|------|----------------------------------|
| 6    | 東區後甲里等19里、<br>仁德區、歸仁區、關廟區<br>龍崎區 |



# 伍、劃分方案-第6選舉區(13/14)

平均人口:313,125人

| 選舉區別<br>人口數      | 行政區                             | 劃分重點  | 與平均人口<br>之差距         |
|------------------|---------------------------------|---|----------------------|
| 第6選區<br>277,689人 | 東區後甲里等19里<br>仁德區、歸仁區<br>關廟區、龍崎區 | <ol style="list-style-type: none"> <li>1.劃出原第5選舉區之永康區</li> <li>2.劃入原第4選舉區之中華東路以東的東區後甲里等19里</li> <li>3.保留原第5選舉區之多數行政區</li> </ol> | -35,436<br>(-11.32%) |



# 伍、劃分方案(14/14)

區域總人口數:1,878,747人/ 應選名額6席  
平均人口:313,125人 (±46,969人)

| 選區 | 行政區範圍   | 選區人口數<br>(106年11月) | 與平均人口<br>差距          |
|----|---|--------------------|----------------------|
| 1  | 後壁區、白河區、北門區、學甲區、鹽水區<br>新營區、柳營區、東山區、將軍區、下營區<br>六甲區         | 301,229人           | -11,896人<br>(-3.80%) |
| 2  | 七股區、佳里區、麻豆區、官田區、善化區<br>大內區、玉井區、楠西區、西港區、安定區<br>山上區、左鎮區、南化區 | 305,692人           | -7,433人<br>(-2.37%)  |
| 3  | 安南區、北區  | 323,884人           | 10,759人<br>(3.44%)   |
| 4  | 新市區、永康區、新化區   | 311,729人           | -1,396人(-<br>0.45%)  |
| 5  | 安平區、中西區、東區成大里等26里<br>南區                                   | 358,524人           | 45,399人<br>(14.50%)  |
| 6  | 東區後甲里等19里、仁德區、歸仁區<br>關廟區、龍崎區                              | 277,689人           | -35,436<br>(-11.32%) |

## 陸、結語

- 為持續廣納各方意見召開公聽會
- 翔實記錄公聽會各方建議 提報中選會審議



敬請指教